

РОССИЯ И ГОЛЛАНДИЯ

Кандидат географических наук Владимир БУЛАТОВ,
заведующий отделом картографии,
кандидат исторических наук Елена ГОРОХОВА,
заведующая отделом истории России
с древнейших времен до XVIII в.,
Государственный Исторический музей (Москва)

**Международный выставочный проект
Государственного Исторического музея (ГИМ)
«Россия и Голландия. Пространство взаимодействия.
Середина XVIII — первая треть XIX в.»,
о котором пойдет речь ниже,
приурочен к официальному году дружбы этих стран,
объявленному в 2013 г. в каждой из них.
А обширная выставка раскрывает
наиболее яркие и значимые страницы истории
взаимоотношений двух народов.**

ХРОНОЛОГИЯ СОБЫТИЙ

Временные рамки экспозиции были выбраны не случайно: они знаменуют важные вехи многовековых российско-голландских отношений. К середине XVI в. относятся первые интенсивные контакты между ними. А в первые десятилетия XIX в., после освобождения Нидерландов в 1813 г. от наполеоновских войск русской армией, появилось Королевство Нидерланды, без революционных перемен просуще-

ствовавшее до наших дней. И Россия имеет прямое отношение к его возникновению и утверждению на международной арене.

На протяжении всего рассматриваемого периода между нашими странами, находящимися на разных полюсах политического и экономического развития Европы, существовали тесные связи и добрые межгосударственные отношения, порожденные в первую очередь экономическими причинами. Таким отно-

Вильгельм Оранский (1533–1584; принц Оранский, граф Нассауский, по прозвищу «Молчаливый») — основатель независимых Нидерландов. Портрет. Масло по дереву. Около 1570–1584. Художник Адриан Томас Кей.

шениям не мешали ни несхожесть в государственном устройстве, ни принадлежность к разным христианским конфессиям, ни колоссальная разница по занимаемым территориям и численности населения. И, как ни парадоксально, именно эти различия стали основой многовекового добрососедства наших стран.

Следует отметить, середина — вторая половина XVI в. и для русских, и для голландцев явились временем становления государственности и сложения территории и ознаменовались драматическими, часто кровавыми событиями, унесшими десятки тысяч жизней.

Так, в России завершение процесса образования централизованного государства сопровождалось борьбой царя Ивана IV Грозного (1530–1584), впервые венчавшегося на царство, с остатками феодальной раздробленности, массовыми казнями и террором. Множество жизней унесло и военное противостояние Московии с угрожавшими ее независимости Астраханским, Казанским и Крымским ханствами, и изнурительная Ливонская война 1558–1583 гг., в ходе которой Москва пыталась добиться права свободно пользоваться торговыми морскими путями Балтики. К концу XVI в. Московское государство стало самым большим по территории в Европе. В его состав вошли земли Поволжья, Западной Сибири от Северного Ледовитого океана до Каспийского моря. Упрочился и международный престиж, расширились торговые связи со странами Европы и Азии.

Но уже в начале XVII в. Московское государство стояло на грани гибели в период Смуты, наступившей в результате пресечения правящей династии после смерти царя Федора Иоанновича (1557–1598). Страна оказалась во власти иностранных интервентов и царей-самозванцев, ее хозяйство было полностью разрушено, селения обезлюдели. Ценой невероятных усилий и жертв народа Смута была преодолена. Народные представители на Земском соборе в 1613 г. избрали царем Михаила Романова (1596–1645), родоначальника новой династии правителей России. Начался процесс восстановления государственности и экономики страны, продолжавшийся несколько десятилетий.

ЗАРОЖДЕНИЕ НИДЕРЛАНДОВ

В начале XVI в. в низовьях рек Рейн, Маас и Шельда, на пограничных землях Франции и Священной Римской империи, из конгломерата средних и мелких феодальных княжеств (Фландрия, Брабант, Голландия, Геннегау, Артуа, Люксембург, Гельдерн и др.) постепенно под властью Бургундского Дома, а затем Габсбургов формировалась новая территориальная общность «Нидерланды». Само это слово, означаю-



щее «Низинные земли», получило распространение постепенно. Первоначально говорили «Pays de par deça», т.е. «Земли по эту сторону» (владения герцогов бургундских были разделены Лотарингией на две части: Нидерланды считались лежащими «по эту сторону», а Бургундия, Невер и др. — «по ту сторону»). В 1521 г. из этих земель сформировали Бургундский (шестнадцатый) округ Священной Римской империи, границы которого окончательно сложились в 1543 г., с присоединением Гельдерна, а 15 мая 1548 г. на Аугсбургском рейхстаге округ был объявлен единым и нераздельным.

В середине XVI в. в Нидерландах распространяется кальвинизм, идет процесс становления национальной реформатской церкви, которому препятствует католическое духовенство и власть. На протяжении 1560–1580-х годов страну сотрясают спонтанные выступления и вооруженные восстания, направленные против жестоких карательных мер испанской короны. За погромами католических церквей и монастырей следуют казни и конфискации имущества бунтовщиков. Борьба с католичеством перерастает в восстание против короля, а затем в движение за национальную независимость этой самой богатой территории во владениях Габсбургов.



Московский Кремль.
Фрагмент гравюры.
Начало XVIII в.

В 1579 г. южные провинции Нидерландов заключают Аррасскую унию*, подтверждая неприкосновенность католицизма и суверенитет короля Филиппа II (1556–1598). В ответ северные провинции в 1579 г. создают Утрехтскую унию, заявляя о намерении бороться за независимость и свободу вероисповедания, а через год объявляют короля низложенным. После неудачных попыток основать новую протестантскую монархию в 1588 г. Генеральные штаты берут на себя управление страной, и постепенно возникает «Республика Семи Объединенных Нижних Земель».

Отметим: в русском языке существует некоторая сложность в соотношении понятий «Нидерланды» и «Голландия», требующая разъяснения. Республика Соединенных Провинций была весьма децентрализованным государством и не существовало единого названия, которым его граждане могли бы себя именовать. Понятие «нидерландцы» включало также и жителей южных, Испанских Нидерландов (позднее перешедших во владение австрийской ветви Габсбургов и именовавшихся «Австрийскими Нидерландами»). Жители республики идентифицировали себя по той провинции, откуда они родом: голландец, фриз и т.д. Однако в связи с тем, что провинция Голландия доминировала и в экономической, и в политической жизни страны, за границей всех приезжавших из Соединенных Провинций, как правило, называли «голландцами», а саму страну — «Голландией». Эти слова использовались в русском языке в XVII–XVIII вв. и сохранились по сей день.

*Аррасская уния — объединение валлонских провинций Нидерландов (Эно, Артуа, Дуэ), оформленное договором 6 января 1579 г. в Аррасе (провинция Артуа); позднее к ней присоединились Лилль, Орши и др. Заключена по инициативе католического валлонского дворянства, недовольного успехами нидерландской революции XVI в. Революционные провинции Севера ответили на нее заключением в 1579 г. Утрехтской унии (прим. ред.).

Между тем в ходе войны за независимость в стране начался наивысший расцвет экономики и культуры — «золотой век» Нидерландов, продолжавшийся весь XVII в. И целое столетие это государство являлось экономическим и торговым центром мира, хозяином обширной колониальной империи.

ЭКОНОМИЧЕСКИЕ ОТНОШЕНИЯ НИДЕРЛАНДОВ И РОССИИ

В экономической жизни Нидерландов издавна была велика роль торговли. Особое значение имела балтийская торговля, причем Россия была одним из их основных партнеров. Нидерландские торговые суда стали активно проникать в Балтийское море с середины XVI в., после того как в 1544 г. император Карл V добился от короля Дании права свободного прохода фламандских кораблей через Зунд (проливы, соединяющие Северное море с Балтийским). К 1560 г. Нидерланды уже контролировали 70% перевозок по Балтийскому морю. Действуя как торговые посредники, предприниматели в кратчайшее время обеспечили себе уникальные конкурентные преимущества и заняли в XVII в. господствующее положение в международной торговле, в частности с Россией.

С нашей страной они имели торговые сношения не только через устье Невы, принадлежавшее тогда Швеции, но и через устье Северной Двины, где вырос город Архангельск (основан в 1584 г.). Голландцы прочно осели в нем, построили там амбары и дома, летом торговали, а зимой уезжали в Москву или к себе на родину.

Напомним, Россия поставляла голландцам меха и кожи, древесину, холст на паруса и пеньку на канаты, деготь, смолу, поташ (соль калия и угольной кислоты), селитру и зерно. Голландия же экспортировала мушкетеры и мушкетные стволы, порох, дорогие ткани и драгоценные камни, пищевые продукты (вино, сахар

Ян Хендрик ван Кинсберген (1735–1819) — граф, адмирал голландской и русской службы. Гравюра Шарля Ховарда Ходжеса. 1770-е гг. Государственный Исторический музей.

и специи), табак, а также красители, писчую бумагу и изделия из стекла и цветных металлов, в частности, колокола. Кстати, знаменитое русское выражение «малиновый звон» происходит от названия города Мехелен (по-валлонски «Малин», «Malines»), где в средневековье разработали удачный сплав для литья колоколов. Привозимое голландцами серебро, добытое в Америке, стало главным источником поступления драгоценных металлов в Россию. Торговля с Москвией приносила огромную прибыль, поэтому голландские купцы (как, впрочем, и английские, и немецкие) стремились выступать также посредниками в ее торговых делах с другими странами Европы.

Россия была в то время мало известна в Западной Европе, и неудивительно, что информация о нашей стране шла зачастую именно от голландцев. Сведения, сообщенные голландским купцом, путешественником и дипломатом Исааком Массой (1586–1643), Элиасом Херкмансом, Йоганом Данкартом, политиком, предпринимателем, картографом и бургомистром Амстердама с 1682 по 1706 г. Николаасом Витсенем, стали важными источниками по истории нашей страны. При этом Россия интересовала Голландию не только сама по себе, но и как потенциальный путь в Индию и Китай. Не случайно Амстердам предложил премию в 25 тыс. гульденов тому, кто первым обнаружит «северо-восточный проход», т.е. морской путь вокруг Евразии через Северный Ледовитый океан. Среди голландских путешественников и мореплавателей, пустившихся на поиски северо-восточного прохода, был и знаменитый мореплаватель Виллем Баренц (1550–1597), погибший в ходе своего третьего плавания в 1597 г.; его именем названо Баренцево море. Купцы изучали и другой путь, из Балтийского моря по системе российских рек до Каспийского, а оттуда — в Персию и Индию. В результате голландцы составили ряд карт России и Сибири, вошедших в золотой фонд мировой картографии.

В XVIII в. Голландия постепенно утратила положение мирового торгового и экономического центра, ее вытеснила Великобритания. Падало и значение русско-голландской торговли. Однако Амстердам еще долго оставался крупнейшим финансовым центром Европы. Обилие сосредоточенных здесь капиталов и, соответственно, низкая стоимость кредита, как правило, не превышавшая 5%, сделали ее всеевропейским кредитором. Активным заемщиком была Российская империя, действовавшая обычно через компанию «Хоуп и К^о»: иногда объемы займов настолько возрастали, что, например, в 1769 г. российская правительница Екатерина II (1729–1796)* вынуждена была заложить в Амстердаме императорские бриллианты.

Активные экономические связи требовали соответственной дипломатической поддержки. Первый





официальный контакт между Россией и Соединенными Провинциями относится к 1613 г., когда русские посланники в Европу боярин Степан Ушаков (? — 1627) и дьяк Семен Заборовский были отправлены с грамотой от царя Михаила Федоровича к принцу Морицу Оранскому (1567–1625)* с извещением о его вступлении на престол и просьбой о помощи в борьбе против Польши. Известная заинтересованность Голландии в мире на Балтике сделала ее желанной посредницей при заключении Столбовского мирного договора** между Россией и Швецией в 1617 г. На протяжении XVII в. стороны регулярно обменивались временными дипломатическими миссиями. В конце XVII в. произошел обмен послами: в 1678 г. первым постоянным резидентом в Москве был назначен Йохан ван Келлер, а в 1699 г. в Гааге в ранге чрезвычайного и полномочного посла — граф Андрей Артамонович Матвеев (1666–1728), блестяще образованный человек, сподвижник императора Петра Великого (1672–1725). Амстердам стал одним из первых европейских городов, где было учреждено русское консульское агентство (с 1707 по 1731 г. аген-

*Мориц Оранский, также Мориц Нассауский — принц Оранский, граф Нассауский, сын короля Вильгельма I, положившего начало независимости Нидерландов (прим. ред.).

**Столбовский мир — договор, подписанный в Столбово (близ Тихвина) и положивший конец Русско-шведской войне 1614–1617 гг. Заключен между Россией (царь Михаил Федорович Романов) и Швецией (король Густав II Адольф) при посредничестве английского короля Якова I (прим. ред.).

*См.: Л. Манькова. «Златой наукам век...». — Наука в России, 2004, № 2 (прим. ред.).



Хендрик де Лет. XVIII в. Панорама Амстердама. Середина XVIII в. Бумага; офорт, резец (на 2-х листах). Государственный Исторический музей.

том был Ян ван ден Бург, а после его смерти — Генрих Олдскоп).

На протяжении XVIII в. обе страны предпринимали попытки заключить договор о коммерции, дружбе и союзнических отношениях: и в середине 1710-х годов, и в 1745 г., но только в сентябре 1846 г. удалось подписать «Трактат о торговле и мореплавании», который впервые в договорном порядке устанавливал принцип наибольшего благоприятствования в торговых отношениях обеих стран. Однако столь долгое отсутствие официального документа не мешало развитию обоюдовыгодных экономических связей и добрых отношений между двумя государствами. Достаточно показателен тот факт, что вплоть до Великой французской революции 1789—1790 гг. Россия и Голландия ни разу не находились в состоянии войны; более того, последняя, будучи союзником Швеции во время Северной войны (1700—1721 гг.), фактически больше помогала России.

Между тем через посредничество Нидерландов Россия приняла в 1747 г. участие в войне за Австрийское наследство*, что приблизило заключение Аахенского мира 1748 г.** Важным совместным действием

*Война за Австрийское наследство (1740—1748 гг.) — длительный военный конфликт, вызванный попыткой ряда европейских держав оспорить завещание австрийского императора Карла VI и расчлнить значительные владения дома Габсбургов в Европе (прим. ред.).

**Второй Аахенский мир — мирный договор, которым завершилась война за Австрийское наследство (прим. ред.).

России и Голландии было участие в проведении политики вооруженного нейтралитета, провозглашенной императрицей Екатериной II в 1780 г. Защита торговых судов нейтральных стран от каперов*, действовавших на морях в связи с войной Североамериканских штатов за независимость, была фактически направлена против Англии и отвечала не только русским, но и голландским интересам.

В эпоху Наполеоновских войн** на территории Соединенных Провинций сменилось несколько марионеточных режимов, созданных Францией, пока, в конце концов, Франция не присоединила Нидерланды к империи. Население страдало от постоянных наборов в армию и Континентальной блокады («система твердой земли» или «континентальная система»), предпринятой французским правительством в 1806—1814 гг. по отношению к своему противнику, Великобритании, крайне затруднившей торговлю с ней. Поэтому вступление русской армии

*Каперы (корсары, приватиры) — частные лица, которые с разрешения верховной власти воюющего государства использовали вооруженное судно (также называемое «капером», «приватиром» или «корсаром») с целью захвата купеческих кораблей неприятеля, а в известных случаях — и нейтральных держав. То же название применяют к членам их команд (прим. ред.).

**Наполеоновские войны — под этим названием известны, главным образом, войны, которые вел Наполеон I с разными государствами Европы, когда он был Первым консулом Франции и ее императором (ноябрь 1799—июнь 1815). В более широком смысле сюда относятся и его итальянская кампания (1796—1797), и египетская экспедиция (1798—1799) (прим. ред.).



Портрет первого русского царя из династии Романовых Михаила Федоровича (1596–1645). 1728 г.
Художник Иоганн Генрих Ведекинд.



Портрет Исаака Массы работы художника Франса Халса.
Масло. Холст. 1626 г.
Художественная галерея Онтарио. Торонто.

в 1813 г. на территорию Нидерландов ее население встретило с большим энтузиазмом. В создании современного Королевства Нидерланды велика роль российского императора Александра I (1777–1825)*, подписавшего в 1815 г. в ходе Венского конгресса** трактат между Россией и Нидерландами о статусе Нидерландского Королевства и присоединении к нему Бельгии. Для укрепления дружеских отношений между странами был заключен династический брак между наследником престола Вильгельмом Оранским (1792–1849) и великой княжной Анной Павловной (1795–1865), сестрой императора.

ЭКСПОНАТЫ ВЫСТАВКИ

Кратко изложенные выше важнейшие страницы истории взаимоотношений двух стран гости смогут проследить, ознакомившись с 400 экспонатами выставки, многие из которых показаны впервые. Они рассказывают о торговых и дипломатических контактах, арктическом мореплавании голландцев и русских в XVI–XVII вв., о голландских специалистах и предпринимателях на службе в России, о рождении

*См.: Е. Мезенцев. «Благословенный, великодушный держав восстановитель». — В этом номере журнала (прим. ред.).

**Венский конгресс 1814–1815 гг.— общеевропейская конференция, в ходе которой выработали систему договоров, направленных на восстановление феодально-абсолютистских монархий, разрушенных французской революцией 1789 г. и наполеоновскими войнами, и определили новые границы государств Европы (прим. ред.).

Королевства Нидерланды в первом двадцатилетии XIX в. Несомненно, внимание посетителей привлекут яркие предметы, подтверждающие голландское влияние в сфере культуры и технологий.

Основу выставки составляют в основном предметы из Государственного Исторического музея. Однако вряд ли можно было полно раскрыть содержание богатой истории взаимоотношений двух народов и государств и сделать экспозицию яркой и зрелищной без участия наших партнеров: 13 государственных музеев, архивов и библиотек России и 10 — Нидерландов, а также трех частных коллекций.

КАРТЫ И АТЛАСЫ

Важная часть этой экспозиции — карты и атласы, служащие своего рода путеводной нитью в ее сложном и многообразном пространстве. Они отражают различные аспекты взаимодействия двух государств. Так, «Атлас мира», изданный Фредериком де Виттом в 1671 г., принадлежал учителю императора Петра I графу Никите Зотову (ок. 1644–1718), а атлас, изданный Корнелисом Данкертсом, содержит карту полярных областей, на которую его владелец, видный отечественный гидрограф и картограф, адмирал Алексей Нагаев (1704–1781) своей рукой нанес изученные русскими моряками очертания береговой линии Северного Ледовитого океана. Но представленные произведения картографического искусства и сами



*Портрет голландского путешественника
и дипломата Николааса Витсена
(1641–1717).*



*Граф Андрей Артамонович Матвеев (1666–1728) —
посол России в Амстердаме.
Сподвижник императора Петра Великого. 1706 г.
Государственный Эрмитаж (Санкт-Петербург).
Мастерская французского художника Гиацинта Риго.*

по себе являются важными памятниками истории и культуры, причем многие из них доступны для зрителей только во время проведения выставки (в остальное время они находятся в хранилище). Такова, скажем, «Карта Северных стран», гравированная братьями Йоханом и Лукасом Детекумами в конце 1560-х годов и дошедшая до наших дней в единственном экземпляре. Или же — никогда ранее не экспонированная целиком карта Европейской России (так называемая «столистовка»), составленная при активном участии инженер-генерала, голландца Петра Сухтелена, сделавшего блестящую карьеру в России.

Посетители увидят также живописные и гравированные портреты голландских и русских правителей, дипломатов, путешественников, купцов, специалистов на русской службе, сцены пребывания императора Петра Великого в Амстердаме во время Великого посольства (дипломатическая миссия России в Западную Европу в 1697–1698 гг.).

Одной из ключевых для всей выставки является морская тема, где представлены изображения и модели морских судов, в том числе модель бота, привезенная царем Петром Великим из Амстердама, и полумодель «Таганрога», на котором храбро сражался за

Россию вице-адмирал Ян Хендрик ван Кинсберген (1735–1819), а также навигационные и оптические приборы.


Здесь продемонстрирована не только одежда народов Сибири, которых встретил на своем пути в Китай голландский купец Избрант Идес (Эверт Избрант (Избрантзоон) Идес (1657–1708/9), но и костюм императора Петра I, сшитый из ткани, купленной в Голландии во время Великого посольства.

ДИПЛОМАТИЧЕСКИЕ ДОКУМЕНТЫ

Внимание посетителей привлекут и драгоценные дипломатические документы. Среди них — поздравление Генеральных штатов Соединенных Провинций царю Михаилу Федоровичу Романову в связи с его вступлением на престол; аттестат, выданный Петру I о его работе плотником на корабельных верфях Ост-Индской компании; подлинные ратификационные грамоты Генеральных штатов о присоединении к конвенции о вооруженном нейтралитете 1780 г., а также трактата 1815 г. об установлении Королевства Нидерландов и договора о браке великой княжны Анны Павловны и принца Виллема Оранского 1816 г. Украшением темы «Дипломатические связи» являют-



Готфрид Схалкен (Gottfried Schalken; 1643-1706).
 Портрет царя Петра I. 1703-1706 гг.
 Холст, масло. Государственный Исторический музей.



Портрет инженер-генерала Петра Сухтелена (1751–1836).
 Гравюра Е. Чуксина по оригиналу Г. Ганке. 1803 г.
 Государственный Исторический музей.

ся выставленные в зале посольские дары голландского правительства русским царям.

Среди документальных материалов — автографы царя Петра Алексеевича и его первого учителя морскому делу Франца Тиммермана*, издателя Тесинга, русских послов в Гааге, «русского голландца» Андрея Виниуса**, выдающихся военных деятелей, таких как вице-адмирал Ян Хендрик ван Кинсберген, Франц Деволант***, инженер-генерал Петр Сухтелен**** и многих других.

*Франц Тиммерман (1644—1702) — голландский купец, учитель императора Петра I по геометрии и фортификации, корабельный мастер, астроном (прим. ред.).

**Андрей Виниус (1641—1717) — русский государственный деятель эпохи Петра I, московский дворянин, думный дьяк, сподвижник императора. Глава Сибирского и других приказов, русский почтмейстер в 1672, 1675—1693 гг. (прим. ред.).

***Франц Деволант (1752—1818) — первый инженер в армиях Потемкина и Суворова, первый архитектор Вознесенска, Одессы, Новочеркасска и др. городов России, строитель первого чугунного моста в Петербурге, первый инженер во главе Ведомства путей сообщения. Под его руководством создали Тихвинскую и Мариинскую водные системы (прим. ред.).

****Петр Корнилович (Иоганн Петер) Сухтелен (1751—1836) — военный и государственный деятель Российской империи, граф Великого княжества Финляндского (с 1822 г.), инженер-генерал (прим. ред.).

Представить, каким был быт голландцев, живших в России, помогут не только бытовые вещи — мебель, предметы интерьера, посуда, игрушки, но и редчайшие для своего времени изображения интерьеров дома придворного врача императора Петра Великого голландского происхождения Николая (Николааса) Бидлоо (предположительно 1674—1735), весьма профессионально созданные им самим.

О пребывании русских в Нидерландах в 1813 г. напомнит живописное полотно «Вступление казаков в Утрехт в 1813 г.» и памятная мраморная доска о посещении императором Александром I Амстердамской биржи в 1814 г.