


РЕШИ ЧАЙНВОРДЫ

С. А. Мирзоева, Республика Саха


Чайнворд № 1



1. Глубоководная впадина в океане. 2. Граница двух частей света. 3. Полуостров в Северном Ледовитом океане. 4. Крайняя островная восточная точка. 5. Крупный морской порт. 6. Море Тихого океана. 7. Порт на берегу Ледовитого океана. 8. Пролив. 9. Море - озеро.

Ответы: 1. Желоб 2. Урал 3. Кольский 4. Ратманова 5. Владивосток 6. Японское 7. Певек 8 Берингов 9. Каспийское

По диагонали: ЖУКОВСКИЙ




Чайнворд № 2

1. Вершина Кавказских гор. 2. Эрозионная форма рельефа. 3. Древние устойчивые участки земной коры. 4. Совокупность форм земной поверхности. 5. Рыхлые ледниковые отложения. 6. Высокая равнина. 7. Крупная форма рельефа. 8. Выход кристаллического фундамента платформы на поверхности.

Ответы: 1. Казбек 2. Овраг 3. Платформа 4. Рельеф 5. Морена 6. Платформа 7. Равнина 8. Щит

По диагонали: БАЛЬМОНТ

Чайнворд № 3




1. Линия, соединяющая точки с одинаковым атмосферным давлением.
2. Процесс изменения свойств воздушных масс.
3. Ветер огромной скорости.
4. Время года.
5. Плавная линия, соединяющая точки с одинаковой температурой воздуха (на климатической карте).

Ответы: 1. Изобара 2. Трансформация 3. Ураган 4. Лето 5.Изотерма

По диагонали: БАРТО

Чайнворд № 4



1. Окраинное море.
2. Крайняя островная северная точка России.
3. Самое маленькое и мелкое море.
4. Морской порт.
5. Самое пресное море у берегов России.
6. Самый большой остров.
7. Залив Балтийского моря.

Ответы: 1. Баренцово 2. Флигели 3. Азовское 4. Тикси 5. Балтийское 6. Сахалин 7. Финское

По диагонали: НИКИТИН