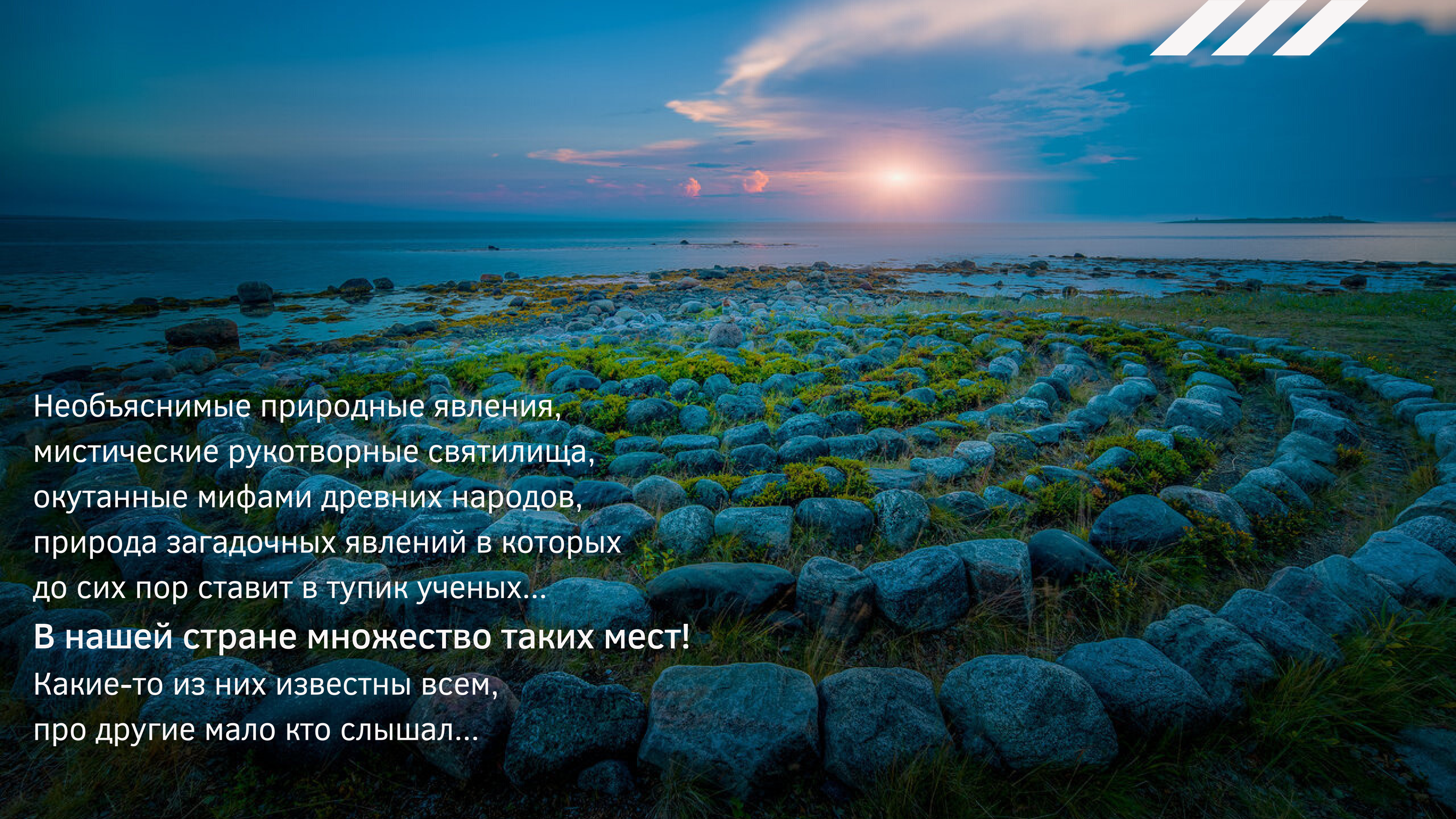




Загадочные места

РОССИИ



A wide-angle photograph of a rocky coastline at sunset. The foreground is filled with numerous smooth, dark grey rocks of various sizes, interspersed with patches of green and yellow vegetation. The middle ground shows the calm sea meeting the shore, with a prominent sea stack visible in the distance. The sky is a mix of deep blues and oranges, with the sun low on the horizon, casting a soft glow. In the top right corner, there are three white diagonal stripes.

Необъяснимые природные явления,
мистические рукотворные святилища,
окутанные мифами древних народов,
природа загадочных явлений в которых
до сих пор ставит в тупик ученых...

В нашей стране множество таких мест!
Какие-то из них известны всем,
про другие мало кто слышал...




АРКАИМ

Этот древний город находится в Челябинской области, его называют Городом Солнца и считают местом концентрации энергетических потоков. На вершине горы Шаманки принято загадывать желание — говорят, оно обязательно исполнится.

Ученые установили, что это поселение появилось более трех тысяч лет назад, в эпоху средней бронзы. По легенде, одно из самых загадочных мест нашей страны построила славянская богиня Славуня, правнучка древнеславянского единого бога Рода. Город имеет общую площадь около 20 тысяч квадратных метров и включает в себя укрепленное поселение, а также могильник и хозяйственные площадки.

Аркаим построен по точнейшему плану: четыре его входа ориентированы строго на стороны света; радиальные линии сходятся в одной точке. Город сориентирован по звездам - ученые полагают, что он выглядит как модель Вселенной. Анализ найденных в могильниках черепов показал, что жители города, полностью разрушенного из-за пожара, были европеоидами. Это дало повод для эзотериков и авторов псевдонаучных теорий назвать Аркаим «прародиной» славян и «ариев» и «колыбелью человеческой цивилизации».



ВИДИМСКОЕ УРОЧИЩЕ

Известное мистическое место расположено в Нижнеилимском районе Иркутской области. В Видимском урочище находится Мертвое озеро, где, по рассказам, пропадают рыбаки и охотники. Здесь бесследно исчезла целая исследовательская группа, чуть позже - товарный поезд, вместе с охраной и машинистами, а затем опергруппа, в которую входили местные милиционеры. Научных объяснений этому пока нет. Те, кто рискнул посетить эти места, рассказывали о необычном серебристом свечении, которое особенно сильно проявлялось над озером, а также о непонятно откуда появившихся кругах на земле. Уфологи полагают, что это место посещают внеземные цивилизации...





САМАРСКАЯ ЛУКА

Самарская Лука — один из уникальных уголков России, одна из самых активных аномальных зон в мире. Очевидцы говорят о явлении «кошачьи лапки» - небольших скоплениях светящихся огоньков, которые наблюдают над Жигулевскими горами, и «кошачьих ушках» - невысоких лучах света, которые появляются из ниоткуда.

Здесь можно увидеть миражи, световые и пространственно-временные аномалии, встречи с НЛО. Очень часто замечают летающие огненные шары — летуны.

В районе села Валы замечены аномальные овалы на зерновых полях. Причем, как говорят исследователи, явление это довольно частое.

Широко известны среди любителей всего паранормального такие объекты Луки, как скала Белый Камень, Шаманская поляна и гора Светелка. Говорят, что все желания, загаданные на этой горе, сбываются. Ученые выяснили, что по всем этим объектам проходит граница разлома двух геологических плит, которая является источником геомагнитного излучения.

На скале Белый Камень замедляется ход времени, люди сбиваются с пути, а техника в этом месте начинает жить собственной «жизнью»...






КАШКУЛАКСКАЯ ПЕЩЕРА

Хакасия – загадочная земля, хранящая в себе множество тайн. Одним из уникальных мест является пещера Кашкулакская или пещера Черного дьявола, как называют ее местные жители. В пещере – три яруса, соединённых вертикальными колодцами глубиной около 20 метров. Глубина пещеры — 49 метров, общая протяжённость ходов — 820 метров. Две тысячи лет назад первый ярус использовался местными шаманами как ритуальный зал.

Стены Храмового грота до сих пор покрыты копотью от многочисленных жертвоприношений. С тех пор Кашкулакская пещера упоминается во многих легендах, чаще всего, достаточно мрачных. Якобы в ней пропадают люди, слышатся странные звуки, а местные жители утверждают, что в пещере обитает дух злого шамана.

В некоторых книгах об этом месте приводятся мнения, что люди с высокой чувствительностью якобы могут видеть здесь галлюцинации. Пещеру часто называют «местом силы» и «научным феноменом».





ЛОВОЗЕРО

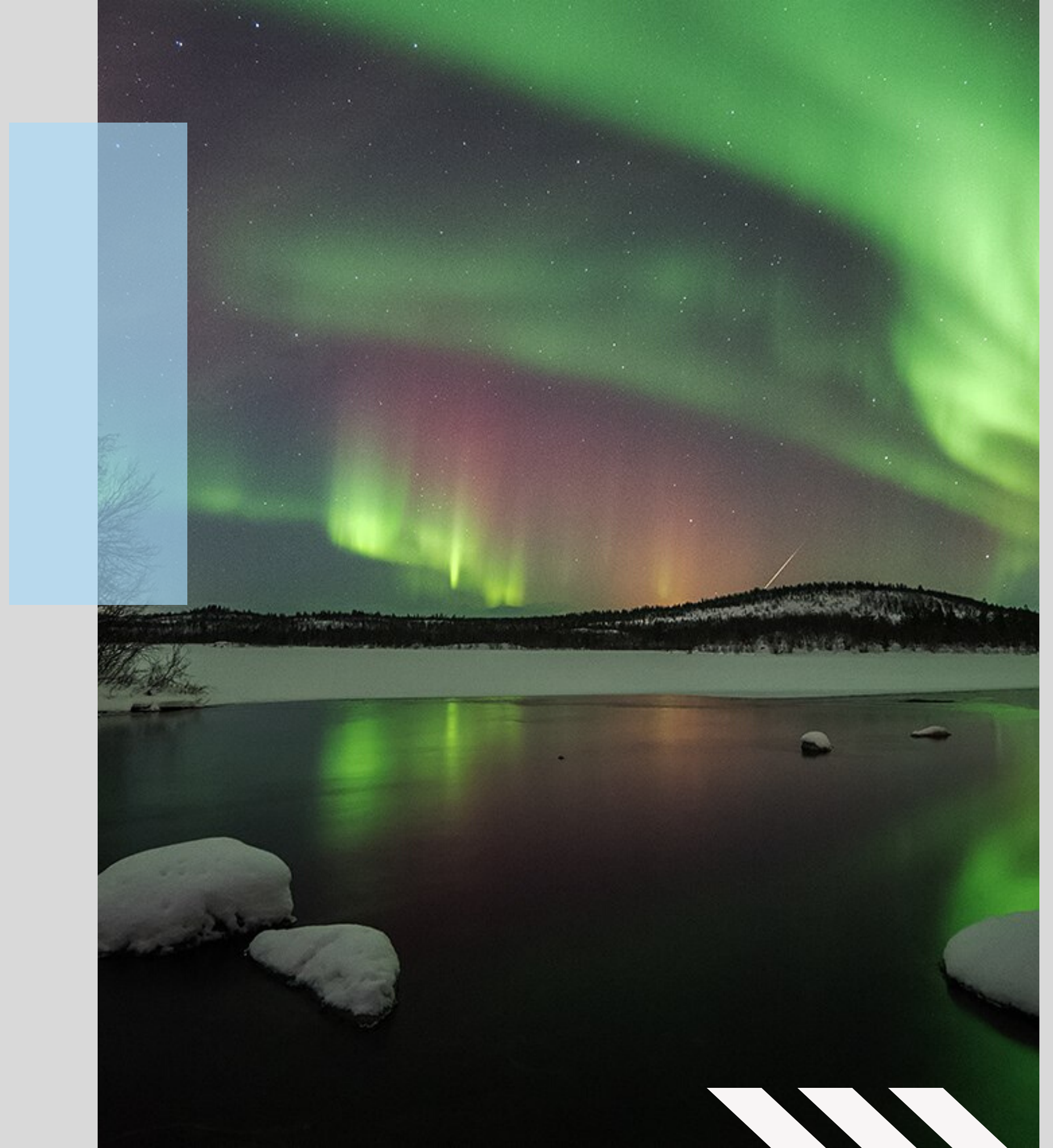
Озеро Ловозеро в Мурманской области расположено в центре Кольского полуострова. Его название происходит от саамского "Селение сильных у озера". Водоем вытянут с севера на юг, имеет массу островов (около 140), покрытых лесом. Три его части соединены небольшими проливами.

На северном берегу Ловозера, на отрогах Куйвчорра, есть скала, на которой имеется огромный (30 метров шириной и 70 - высотой), рисунок, похожий на человека. Это место связано с различными поверьями и легендами - в том числе, о Северной Атлантиде - Гиперборее.

В тайге обнаружен необычный артефакт - большой прямоугольный гранитный камень правильной формы, ориентированный по сторонам света - таким каменным глыбам приносили жертвы лопари, которые поклонялись богу Солнца.

Здесь было неоднократно зафиксировано загадочное явление мерячение (арктическая истерия) - необычное состояние, напоминающее массовый психоз, которое поражает и местных жителей, и приезжих людей: они начинают выполнять любые команды, повторять друг за другом движения. Мерячение проявляется во время шаманских обрядов, но иногда и возникает спонтанно.

Здесь наблюдаются странные явления: искривление времени и пространства, периодические колебания гравитационных сил, резкое оздоровление организма, встречи со снежным человеком...



КИТОВАЯ АЛЛЕЯ

В Беринговом проливе, неподалеку от бухты Провидения лежит маленький гористый остров Итыгран. Тех, кто подплывает к острову, встречает величественное зрелище: на фоне скал и травы ярко белеет ряд плавно изогнутых столбов. А если подойти на лодке поближе, то у самой кромки травы можно увидеть вкопанные в землю исполинские черепа гренландских китов.

Это — знаменитая Китовая аллея, уникальный памятник древней культуры. Аллея датируется примерно XIV—XVI вв. н. э. Ничего подобного ей нет во всей Арктике. Китовая аллея была открыта в 1976 году экспедицией Института этнографии АН СССР.

Аллея состоит из двух параллельных рядов протяженностью 500 метров. Выше по склону тянется ряд из челюстных костей китов, вкопанных вертикально и возвышающихся на 4-5 метров над землей. И еще на полметра они уходят в грунт. Вес одной такой челюсти — 250-300 килограмм, чтобы установить ее, нужны усилия нескольких взрослых мужчин.

Сколько ученые ни искали, им так и не удалось обнаружить в Китовой аллее и вокруг нее ни единого предмета из человеческого обихода. Значит, строители Китовой аллеи здесь не жили, а приплывали сюда специально и ненадолго. Зачем? На этот вопрос никто пока не смог ответить ...







ПЛЕЩЕЕВО ОЗЕРО

К загадочным местам России относится Плещеево озеро, возраст которого – 39 тысяч лет, находится оно неподалеку от Переславль-Залесского. Мистицизма озеру придает огромный валун — его называют Синь-камнем, вес его 12 тонн. Название камня связывают с тем, что после дождя цвет камня меняется от серого к синему.

Как рассказывает легенда, камень каждый раз возвращается на своё место, хотя его пытались и закапывать, и увозить.

Синий камень был объектом поклонения древних славян-язычников, пришедших к озеру в IX—XI веках из новгородских и приднепровских земель. Суть и характер культовых отправлений, проводившихся у камня в дохристианские времена, современной науке неясны.

А ещё в пресной воде озера почему-то водится селедка, а временами его неожиданно окутывает густой молочный туман. Видели над ним и необъяснимое свечение...

ПЕРЕВАЛ ДЯТЛОВА

На Северном Урале есть загадочное место — гора Холатчахль на границе Коми и Свердловской области, с виду ничем не примечательная, но действительно связанная с одной из самых странных историй XX века. Название горы Холатчахль с языка народа манси переводится, как «мёртвая гора» или «гора мертвецов». По легенде, в незапамятные времена там были убиты девять охотников – и с тех пор ходить на гору не стоит, особенно вдевятиером.

Эта легенда манси не получила бы столь широкой известности, если бы в 1959 году она не воплотилась в жизнь. Именно на этой горе — на перевале, который позже назовут Перевалом Дятлова, в ночь с 1 на 2 февраля 1959 года при невыясненных обстоятельствах погибла группа участников туристического клуба Уральского политехнического института.

Загадку этого трагического происшествия разгадать пытаются до сих пор. Исследователи называют версии от схода лавины до операции американских спецслужб или даже нападения инопланетян. Данные об инциденте даже сейчас, спустя почти 60 лет, засекречены на федеральном уровне.



МОЛЕБСКИЙ ТРЕУГОЛЬНИК

Аномальная зона - Молебский треугольник - находится на границе Свердловской области и Пермского края, на левом берегу реки Сылва. Это место - одно из особо любимых уфологами: на площади в более чем тысячу квадратных километров они периодически отмечают следы НЛО. Загадок в Молебском треугольнике не меньше, чем в Бермудском.

Когда-то это место было особо почитаемым у народа манси, который устраивал здесь жертвоприношения. В 80-х годах прошлого столетия в треугольнике обнаружили круглую проталину диаметром более 60 метров - отсюда, по словам свидетелей, в небо поднялся фиолетовый шар.

В 1983 году пермский геолог Эмиль Бачурин обнаружил там среди снегов круглый вытаявший след, диаметром 62 метра. С тех пор здесь стали видеть снежного человека...

Один из местных жителей стал свидетелем падения в аномальную зону космического объекта, другие также видели летающие объекты, которые называли "апельсинами". Некоторые свидетели жаловались на повышение температуры и головные боли, возникавшие при посещении мистического места.



МЕДВЕДИЦКАЯ ГРЯДА

Медведицкая гора - это цепь холмов, которые находятся в Волгоградской и Саратовской областях. Здесь часто появляются НЛО. В Медведицкую гряду бьют молнии - они могут попадать в одни и те же деревья несколько раз, до тех пор, пока от деревьев не остаётся только обугленное основание. Нередки здесь и шаровые молнии, которые летают невысоко над землей. Недалеко от гряды был обнаружен могильник со скелетами гигантских (более двух метров) людей, а в другом месте - захоронения лилипутов. Посетившие Медведицкую гряду любители необычного рассказывают, что здесь останавливаются часы, облака принимают необычные очертания, в том числе, повторяющиеся, возникают миражи, по полю бегают странные огоньки, подобные огням Святого Эльма, а люди и машины проваливаются под землю. Вопросов, связанных с этим местом, пока больше, чем ответов на них...



ДЕРЕВНЯ ОКУНЕВО

Деревня Окунево Омской области стоит на берегу реки Тары, правого притока Иртыша, и знаменита на весь мир феноменами, происходящими в ней. Местные жители видели появляющиеся из ниоткуда фантомные фигуры: девушки в ярких сарафанах, плачущие женщины. Жители слышали звон колокольцев, идущий откуда-то сверху, видели летящих по небу лошадей неземной красоты.

Кроме таких фантомных видений, наблюдают НЛО, странные летающие объекты округлой формы и разного цвета. Вреда никакого они не причиняют, а если подойти к ним близко — исчезают или взмывают вверх. Вода и грязь в местных озерах целебная.

Но наиболее известная достопримечательность этих мест — центр древней цивилизации и энергетический центр Земли, который находится в двух километрах от деревни. А местные староверы считают, что много лет назад именно здесь, в этих краях и находилось легендарное Беловодье...





СААМСКИЕ ЛАБИРИНТЫ

Соловецкие острова в Белом море всегда считались местом с сильнейшей энергетикой. На Большом Заяцком острове расположены древние лабиринты — спиральные насыпи из камней и земли. Ученые предполагают, что выстроены лабиринты были в пост-ледниковый период, во втором-третьем тысячелетии до н.э. По одной из версий, это ловушки душ умерших, чтобы они не беспокоили мир живых. Другая версия более практическая: во время приливов морская вода затапливала остров, и рыба, которую выносило на берег, оставалась во впадинах лабиринтов.

Каменных лабиринтов в России — больше 50. Их диаметр варьируется от 5 до 30 метров, а сложность — от обычной спирали до вариантов с 6 выходами, 5 из которых являются тупиковыми. Точное назначение их неизвестно, но что примечательно — возводились они в основном на берегах морей или в устьях рек. У карелов существует легенда о «дивьих людях» — существах небольшого роста, живущих в пещерах и скальных расселинах. Эти существа обладают огромной мудростью, способны давать верные советы и предсказывать будущее. Попасть в их царство можно, если пройти через такой каменный лабиринт...







ГИБЛОЕ МЕСТО

В Сибири существует много природных загадок, которые учёные до сих пор не могут объяснить. Например, Чертово кладбище или Гиблое место — загадочная зона, которую связывают с падением Тунгусского метеорита (1908 год). Эта аномальная зона находится в приангарской тайге в районе бассейна реки Кова (приток Ангары). Легенды, тайны, домыслы и слухи окружают это место более ста лет...

В момент образования аномалии свидетели видели в тайге углубление в земле, из которого шёл чёрный дым и сильный жар. Со временем «гиблое место» диаметром 20 м и площадью до 250 кв. м сильно выгорело, обуглилось и представляет собой черную проплешину среди таежных зарослей. Вместе с процессом горения место постепенно приобрело сильные аномальные свойства, стало каким-то неведомым излучением убивать всё живое: животных, низко пролетающих птиц, а люди испытывали здесь приступы ужаса. Деревья в лесу, окружающем выгоревшую дотла поляну, наклоняются вершинами к центру необычной природной аномалии. Во время поисков и исследований Чертова кладбища погибло около сотни человек, три группы ученых пропали без следа.

Старожилы здешних мест рассказывают, что видели здесь большака — сородича снежного человека, обладающего огромной физической силой и способного генерировать низкочастотные энергии, вызывающие ощущения страха.



Новосибирская
областная детская
библиотека
им. А. М. Горького

Справки по телефону
8-383- 224-95-70

Официальный сайт
<http://www.maxlib.ru>

Группа ВКонтakte
<https://vk.com/club130803426>

